


🏔️ Vo Vysokých Tatrách sa nachádzajú najvyššie položené miesta na Slovensku – Gerlachovský štít s výškou 2 655 metrov nad morom.

🏔️ Najvyššie položená botanická záhrada v Európe leží na Lomnickom štíte vo výške 2 634 metrov nad morom. Návštevníci tu majú možnosť vidieť 22 druhov rastlín na terasovitom chodníku.



🇬🇧 In the High Tatras you can climb up the highest point in Slovakia – Gerlachovský Peak (2,655 m).

The highest located botanical garden in Europe lies on the Lomnický Peak at the altitude of 2,634 m. Visitors can see there 22 different plant species on a terraced path.

🇵🇱 W Tatrach Wysokich znajduje się najwyższy szczyt Słowacji – Gerlach (Gerlachovský štít), osiągnący wysokość 2655 m n.p.m. Najwyżej ułożony ogród botaniczny w Europie znajduje się na Łomnicy (Lomnický štít) na wysokości

2634 metrów n.p.m. Zwiedzający mogą tu obejrzeć 22 gatunki roślin wzdłuż tarasowego szlaku.

🇷🇺 В Высоких Татрах находится самый высокий пик в Словакии – Герлаховский штит высотой 2 655 метров над уровнем моря.

Ботанический сад с наивысшей точкой в Европе расположен на Ломницком штите высотой 2634 метров над уровнем моря. Посетители будут иметь возможность увидеть 22 видов продукции на террасовых дорожках.



TATRY 4 SEASONS



Klaster turizmu Tatranského regiónu

Projekt je spolufinancovaný z prostriedkov Európskej únie, Regionálny operačný program, Prioritná os 3 Posilnenie kultúrneho potenciálu regiónov a infraštruktúra cestovného ruchu, Opatrenie 3.2 Podpora a rozvoj infraštruktúry cestovného ruchu - neinvestičné aktivity v cestovnom ruchu.



EURÓPSKA ÚNIA



regionálny
operačný
program



PREŠOVSKÝ
SAMOSPRÁVNÝ
KRAJ

Európsky fond regionálneho rozvoja
„Investícia do vašej budúcnosti“



© Prešovský samosprávny kraj 2014 • www.po-kraj.sk

Pre Prešovský samosprávny kraj vyrobil: R.S. media, Prešov • www.rs-media.sk
Nepredajné

www.vasetatry.sk



EURÓPSKA ÚNIA



regionálny
operačný
program



PREŠOVSKÝ
SAMOSPRÁVNÝ
KRAJ

TATRY 4 SEASONS



POPRA D

NAJ TATRANSKÉHO REGIÓNU


The Top of Tatra Region • HITY Regionu Tatranského • НАИ Татранского региона







- 📍 Najväčšie a najhlbšie jazero na Slovensku je Veľké Hincovo pleso vo Vysokých Tatrách (plocha 20,1 hektára, hĺbka 53 metrov).
- 📍 Najvyšším vodopádom na Slovensku je Kmeťov vodopád (80 metrov) vo Vysokých Tatrách. Nachádza sa v Kôprovej doline.




 Slovakia's highest and deepest lake is Veľké Hincovo pleso – a tarn in High Tatras (20.1 hectares, 53 m deep). Kmeťov vodopád (80 m waterfall) in High Tatras is Slovakia's highest waterfall. You can see it in the valley of Kôprová dolina.


 Największe i najgłębsze jezioro na Słowacji to Wielki Staw Hińczowy (Veľké Hincovo pleso) w Tatrach Wysokich (powierzchnia 20,1 ha, głębokość 53 metry). Największym słowackim wodospadem jest Pośrednia Siklawa Niewcyrska (Kmeťov vodopád) w Tatrach Wysokich. Znajduje się w Dolinie Koprowej (Kôprová dolina).

 Самое большое и глубокое озеро в Словакии – это озеро Вельке Гинцово, находящееся в Высоких Татрах (площадь 20,1 га, глубина 53 м). Самый высокий водопад в Словакии – это Кметёв водопад (80 метров) в Высоких Татрах. Находится в долине Копрова.




📍 Na Lomnickom štíte (2 634 metrov nad morom) sa nachádza najvyššie položené pracovisko na Slovensku (Meteorologický ústav a Astronomický ústav SAV). Nájdete tam aj najvyššie položený apartmán v strednej Európe.

 At Lomnický Peak (2,634 m) there is the highest located workplace in Slovakia (Meteorological station and Academic Institute of SAV – Slovak Academy of Sciences). You can also stay there at Slovakia's highest located suite in Central Europe.

 Na Łomnicy (2 634 m n.p.m.) znajduje się najwyższe położone stanowisko pracy na Słowacji (Instytut Meteorologii oraz Instytut Astronomiczny Słowackiej Akademii Nauk – SAV). Tam również


skorzystać można z noclegu w najwyższej położonym apartamencie w Europie Środkowej.

 Na Łomnickim szczyte (2 634 metrów nad poziomem morza) znajduje się najwyżej położone miejsce położenia meteorologicznej stacji (Instytut Meteorologiczny i Instytut astronomii PAN). Tutaj również znajduje się najwyżej położony apartament w Europie Środkowej.




📍 K najvyhládavanejším turistickým atrakciám Vysokých Tatier patrí lanovka na Lomnický štít. Premáva medzi Skalnatým plesom a Lomnickým štítom zavesená na lane s dĺžkou 1 867 metrov. Prekonáva výškový rozdiel 868 metrov.

📍 V Gánovciach pri Poprade v roku 1926 našli výliatok mozgovne neandertálskej ženy starý 105 000 rokov. Pozrieť si ho návštevníci môžu v Podtatranskom múzeu v Poprade.

 Cableway leading up the Lomnický Peak is among the most popular tourist attractions in the High Tatras. It runs between Skalnaté pleso and Lomnický Peak and is 1,867 m long. Its super-elevation is 868 m.

In 1926 a rare find of a brain cast of a Neanderthal woman in a nearby town of Gánovce was excavated. You can see it in Subtatran museum in Poprad.

 Do najpopularniejszych atrakcji turystycznych w Tatrach Wysokich zalicza się kolejka linowa na Łomnicę. Kursuje pomiędzy Stawem Łomnickim (Skalnaté pleso) a Łomnicą na linii o długości 1867 metrów. Różnica poziomów wynosi 868 metrów.

W Gánowcach koło Popradu (Gánovce



pri Poprade) w 1926 roku znaleziono fragment mózgowej części czaszki kobiety neandertalskiej sprzed 105000 lat. Turyści mogą go zobaczyć w Muzeum Podtatrzanskim (Podtatranské múzeum) w Popradzie.

 К наиболее популярным туристическим развлечениям в Высоких Татрах относится канатный подъёмник к Ломницкому пику. Двигается между Скалнатым Плесом и Ломницким пиком, висит на канате длинном 1867 метров. Преодолевает перепад высот 868 м. В Гановцах возле Попрлада в 1926 году нашли 105 000 лет старый череп женщины неандертальца. Посмотреть на него посетители могут в местном музее в городе Попрлад.